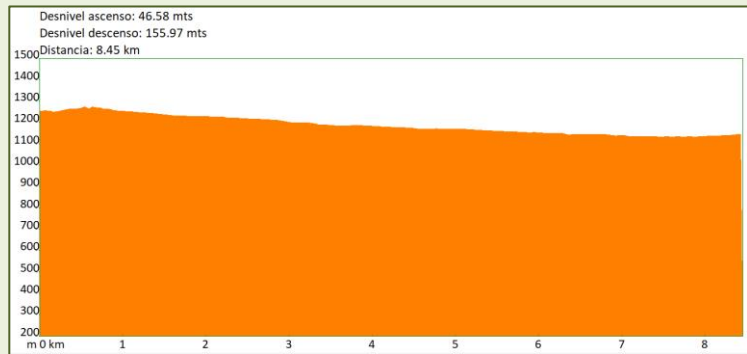

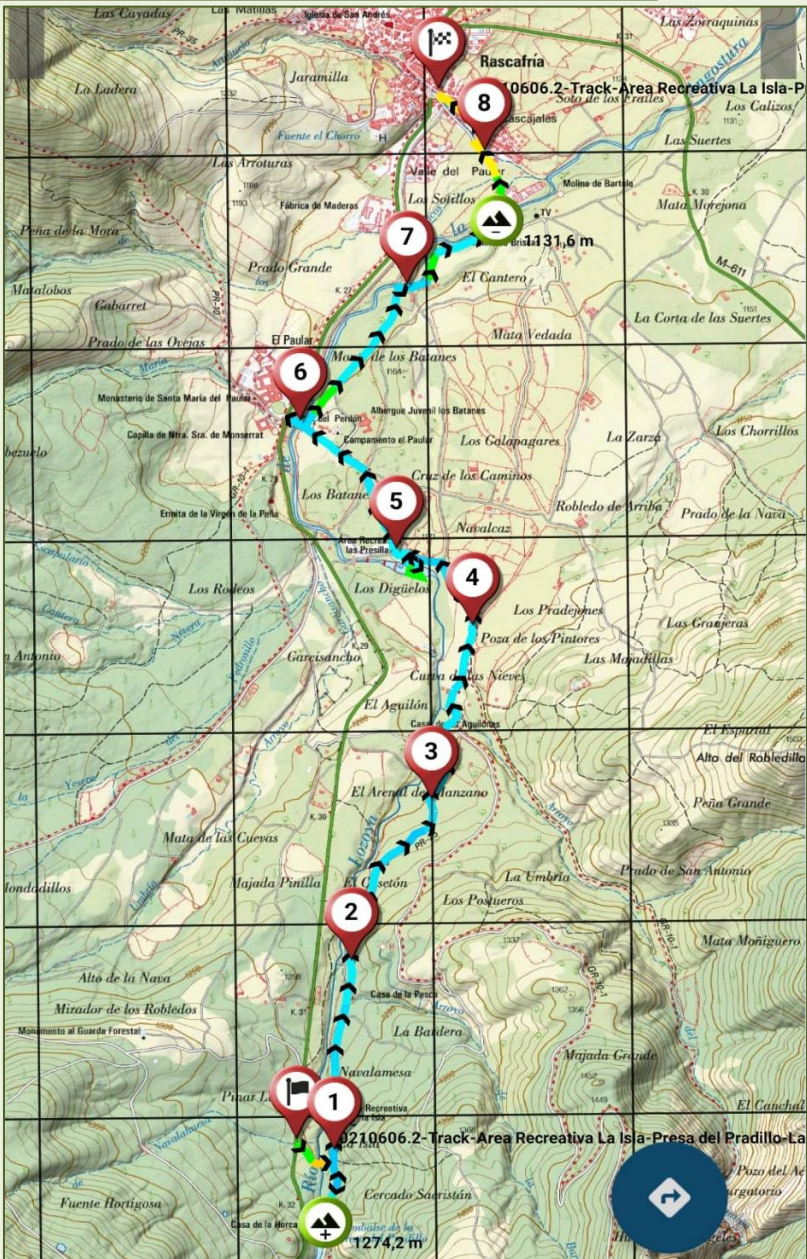




Area Recreativa La Isla-Presa del Pradillo-Las Presillas-El Paular-Rascafría

CORTA

DISTANCIA: 8,5 Km.
DESNIVEL SUBIDA: 46 m.
DESNIVEL BAJADA: 156 m.



MIDE		Area Recreativa La Isla-Presa del Pradillo-Las Presillas-El Paular-Rascafría	
horario	2h 20'		2 severidad del medio natural
desnivel de subida	46 m		2 orientacion en el itinerario
desnivel de bajada	156 m		2 dificultad en el desplazamiento
distancia horizontal	8,5 Km		2 cantidad de esfuerzo necesario
tipo de recorrido	Travesía		

Condiciones de tres estaciones, tiempos estimados según criterio MIDE, sin paradas.
Calculado sobre datos de 2021.

