

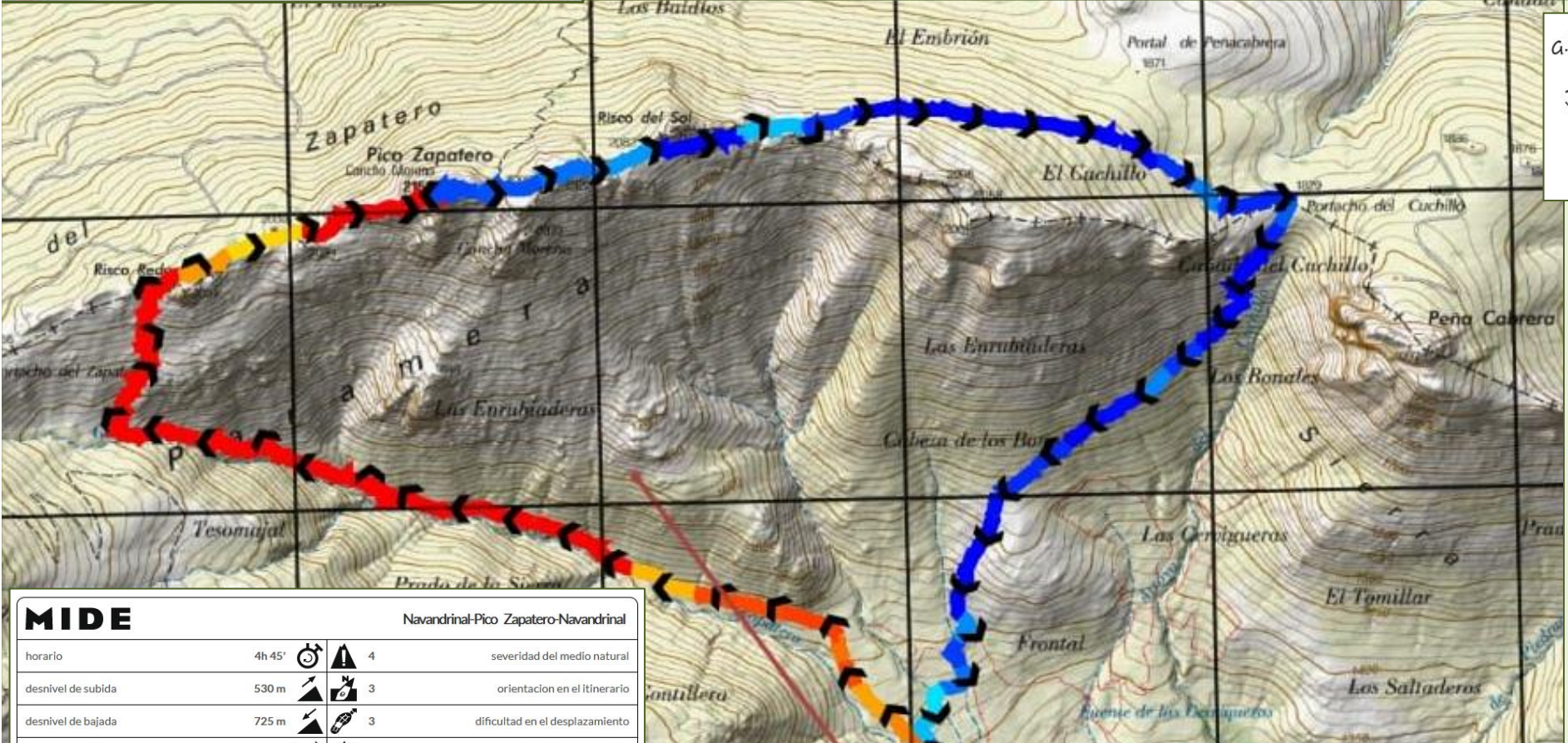




Navandrial-Pico Zapatero-Navandrial

CORTA

DISTANCIA: 13,8 Km.
 DESNIVEL SUBIDA: 530 m.
 DESNIVEL BAJADA: 725 m.



MIDE		Navandrial-Pico Zapatero-Navandrial	
horario	4h 45'		4 severidad del medio natural
desnivel de subida	530 m		3 orientación en el itinerario
desnivel de bajada	725 m		3 dificultad en el desplazamiento
distancia horizontal	13,8 Km		3 cantidad de esfuerzo necesario
tipo de recorrido	Travesía		

Condiciones de tres estaciones, tiempos estimados según criterio MIDE, sin paradas.
 Calculado sobre datos de 2020.

