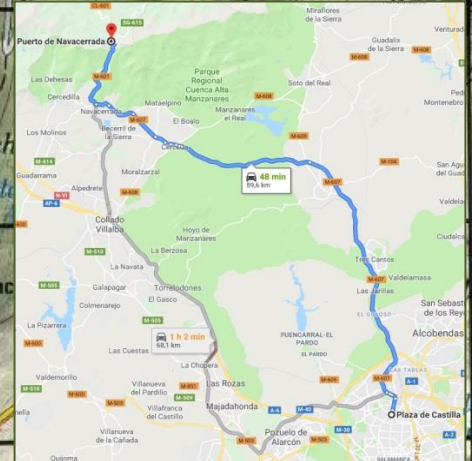
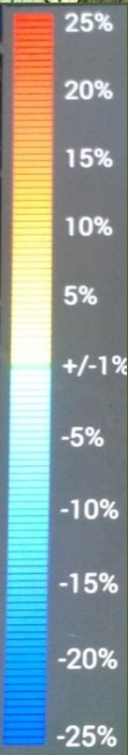
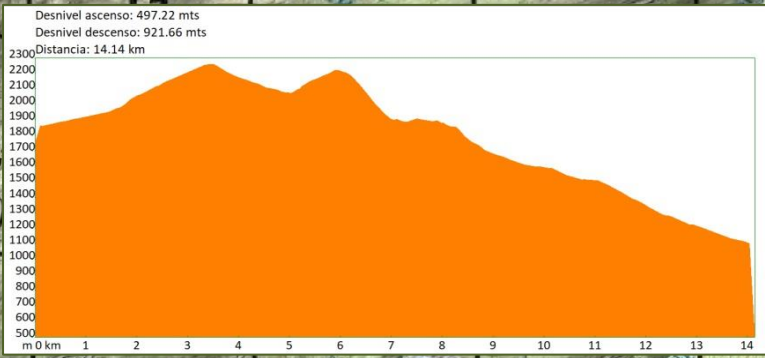
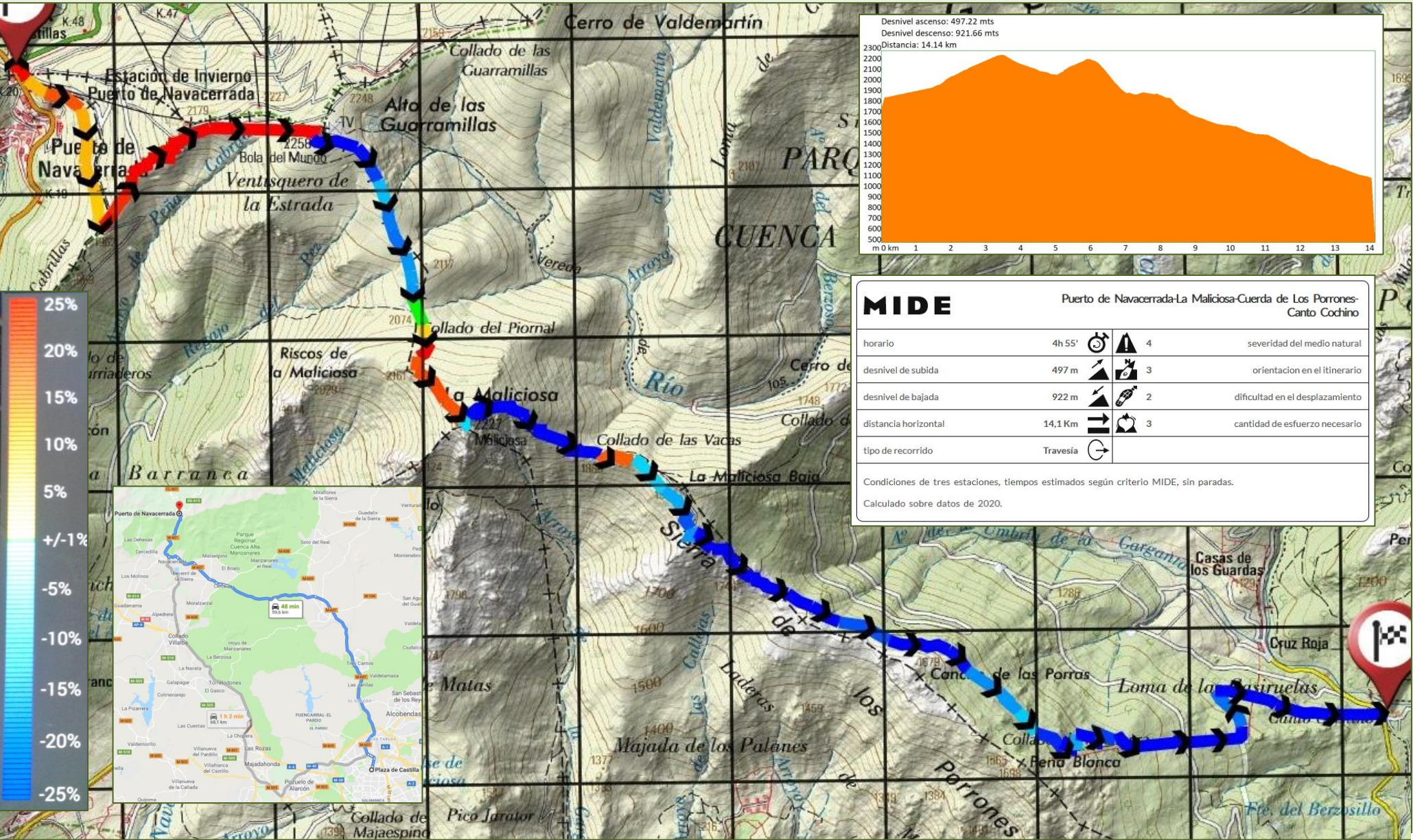




Puerto de Navacerrada-La Maliciosa-Cuerda de Los Porrones-Canto Cochino

TODOS
DISTANCIA: 14,1 Km.
DESNIVEL SUBIDA: 497 m.
DESNIVEL BAJADA: 922 m.



MIDE Puerto de Navacerrada-La Maliciosa-Cuerda de Los Porrones-Canto Cochino

horario	4h 55'			4	severidad del medio natural
desnivel de subida	497 m			3	orientación en el itinerario
desnivel de bajada	922 m			2	dificultad en el desplazamiento
distancia horizontal	14,1 Km			3	cantidad de esfuerzo necesario
tipo de recorrido	Travesía				

Condiciones de tres estaciones, tiempos estimados según criterio MIDE, sin paradas.
Calculado sobre datos de 2020.

