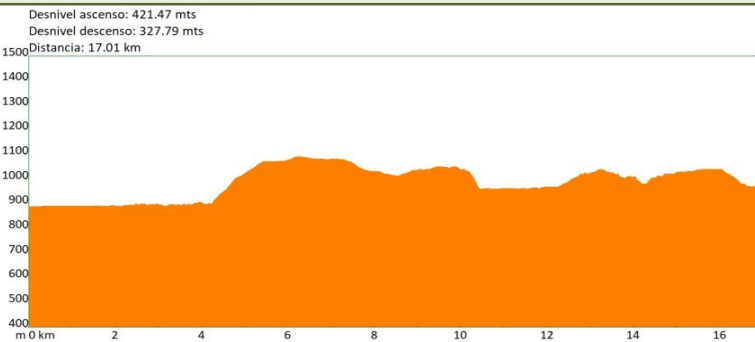
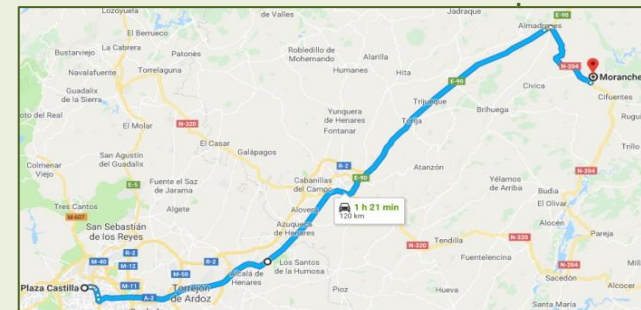
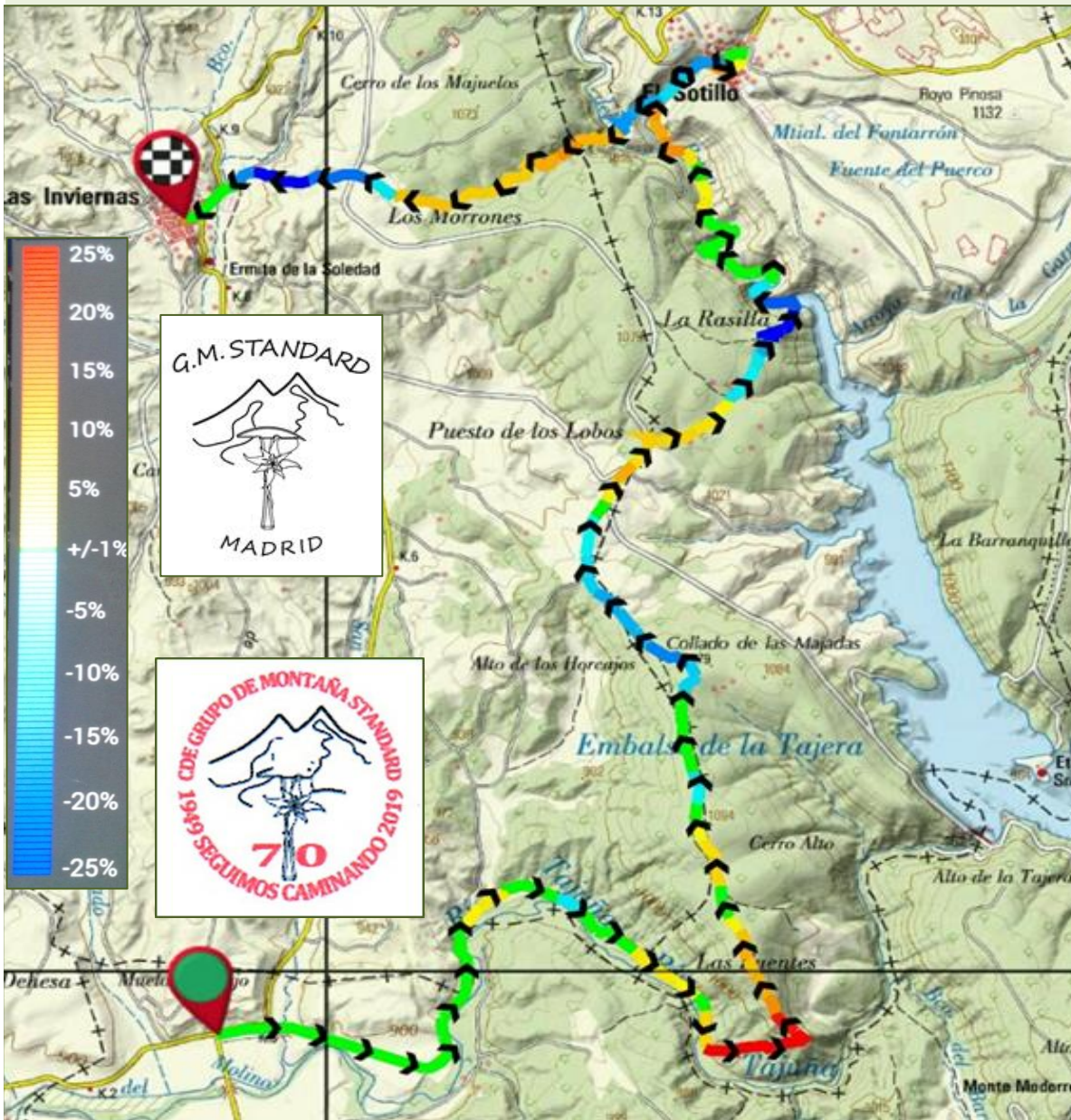




Moranchel-Barranco del Reato-Sotillo-Las Inviernas

LARGA

DISTANCIA: 17,0 Km.
 DESNIVEL SUBIDA: 420 m.
 DESNIVEL BAJADA: 330 m.



MIDE		Moranchel-Barranco del Reato-Sotillo-Las Inviernas	
horario	5h 5'		4 severidad del medio natural
desnivel de subida	420 m		3 orientacion en el itinerario
desnivel de bajada	330 m		2 dificultad en el desplazamiento
distancia horizontal	17,1 Km		3 cantidad de esfuerzo necesario
tipo de recorrido	Travesia		

Condiciones de invierno, tiempos estimados según criterio MIDE, sin paradas.
 Calculado sobre datos de 2019.

