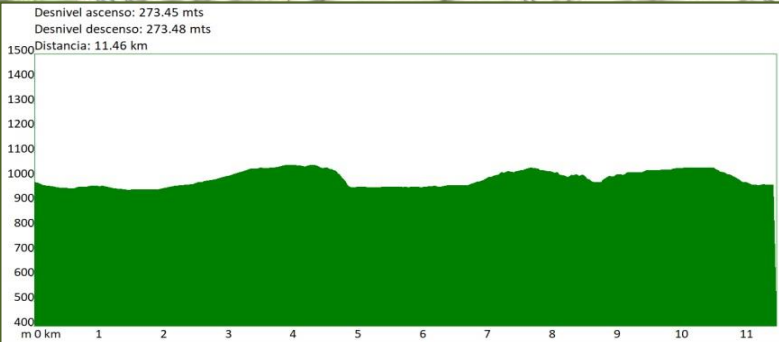
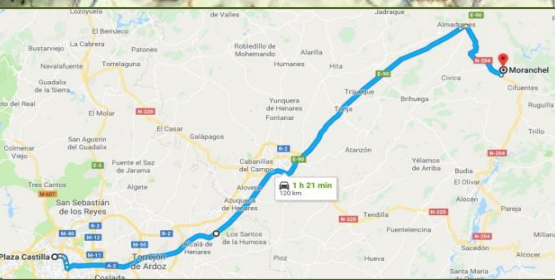

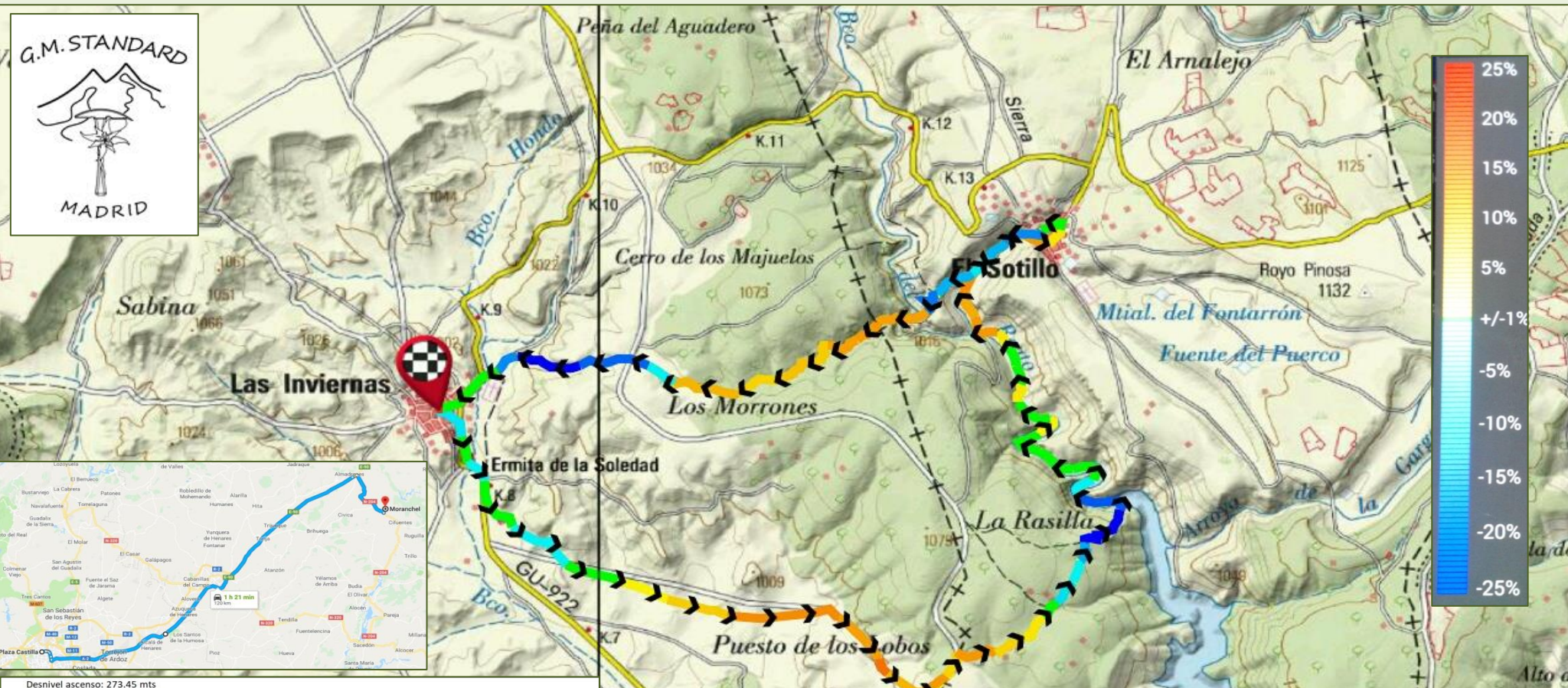




### Las Inviernas-Barranco del Reato-Sotillo-Las Inviernas

**CORTA**

DISTANCIA: 11,5 Km.  
 DESNIVEL SUBIDA: 275 m.  
 DESNIVEL BAJADA: 275 m.



MIDE		Las Inviernas-Barranco del Reato-Sotillo-Las Inviernas	
horario	3h 25'		4 severidad del medio natural
desnivel de subida	275 m		3 orientacion en el itinerario
desnivel de bajada	275 m		2 dificultad en el desplazamiento
distancia horizontal	11,5 Km		3 cantidad de esfuerzo necesario
tipo de recorrido	Travesía		
Condiciones de invierno, tiempos estimados según criterio MIDE, sin paradas.			
Calculado sobre datos de 2019.			