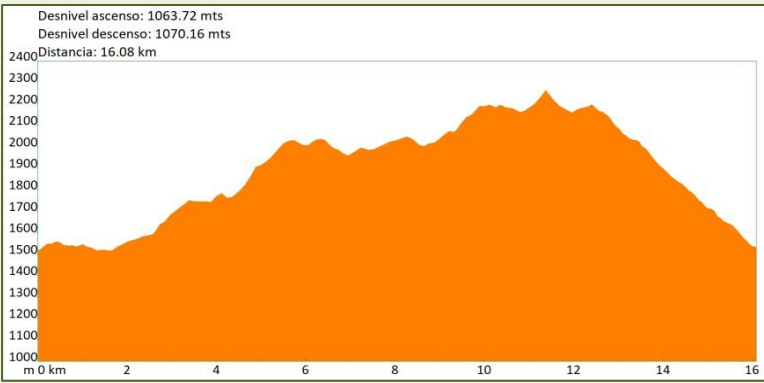

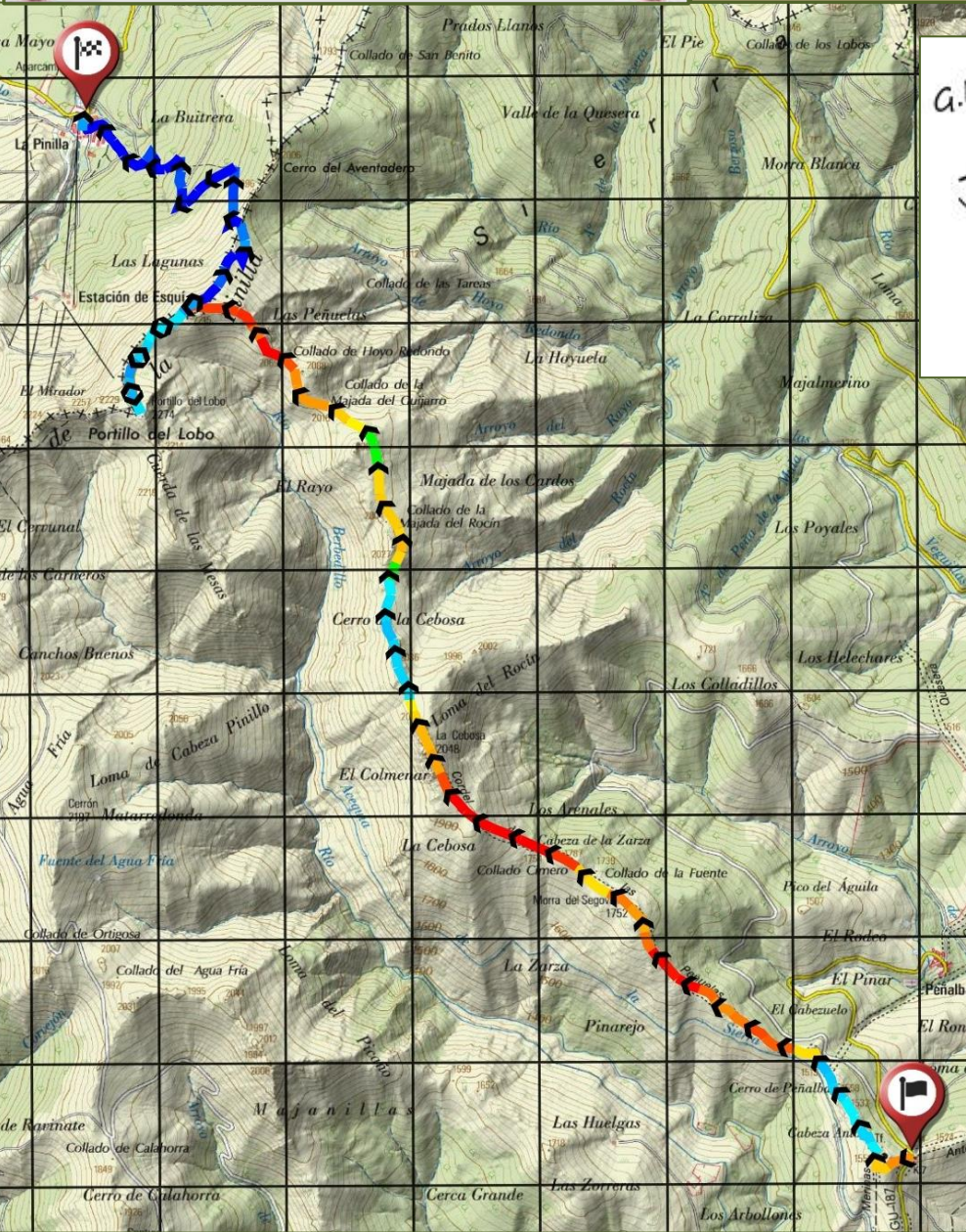




## Antenas Peñalba-Morra Segoviano-Lobo-Pinilla

**LARGA**  
**DISTANCIA:** 16,1 Km.  
**DESNIVEL SUBIDA:** 1.063 m.  
**DESNIVEL BAJADA:** 1.070 m.



<b>MIDE</b>		20200315. Antenas de Peñalba-Morra del Segoviano-Pico del Lobo-La Pinilla	
horario	6h 25'		4 severidad del medio natural
desnivel de subida	1063 m		3 orientacion en el itinerario
desnivel de bajada	1070 m		3 dificultad en el desplazamiento
distancia horizontal	16,1 Km		4 cantidad de esfuerzo necesario
tipo de recorrido	Travesía		

Condiciones de tres estaciones, tiempos estimados según criterio MIDE, sin paradas.  
 Calculado sobre datos de 2020.

