


GRUPO DE MONTAÑA STANDARD




Río Dulce: Pelegrina-La Cabrera-Aragosa

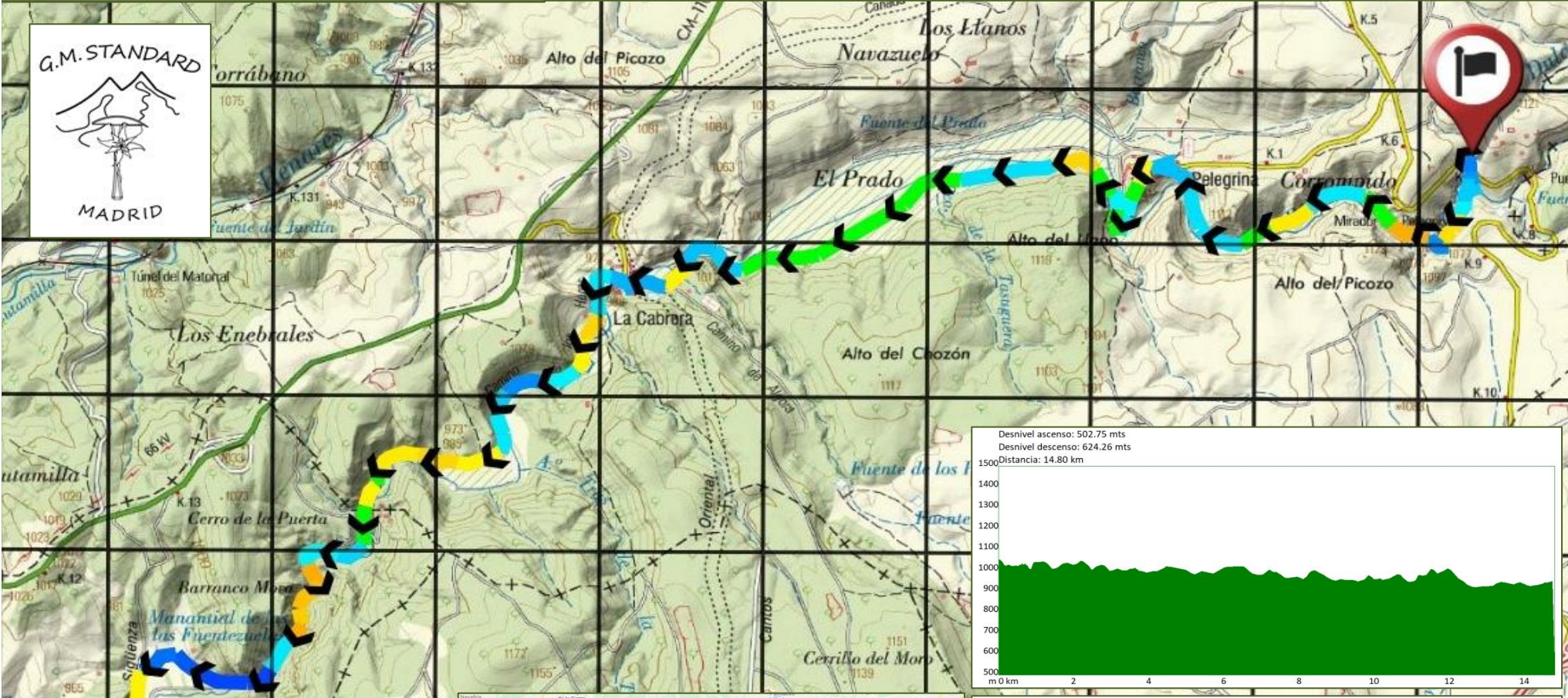
TODOS


DISTANCIA: 14,8 Km.
 DESNIVEL SUBIDA: 502 m.
 DESNIVEL BAJADA: 624 m.

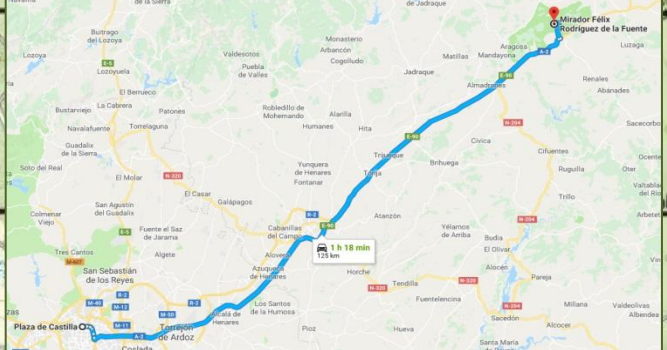
G.M. STANDARD



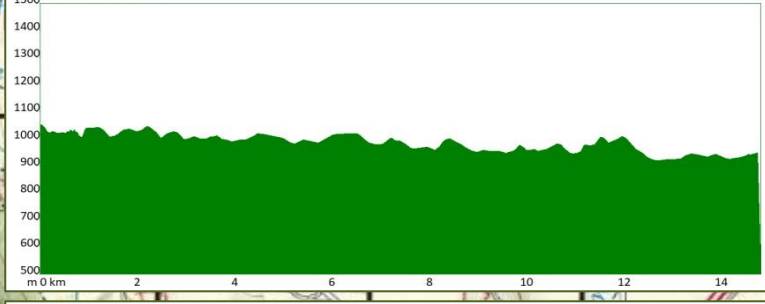
MADRID












Desnivel ascenso: 502.75 mts
 Desnivel descenso: 624.26 mts
 Distancia: 14.80 km



MIDE				Río Dulce- Pelegrina-La Cabrera-Aragosa	
horario	4h 5'		3	severidad del medio natural	
desnivel de subida	502 m		2	orientacion en el itinerario	
desnivel de bajada	624 m		2	dificultad en el desplazamiento	
distancia horizontal	14,8 Km		3	cantidad de esfuerzo necesario	
tipo de recorrido	Travesía				

Condiciones de tres estaciones, tiempos estimados según criterio MIDE, sin paradas.
 Calculado sobre datos de 2018.

