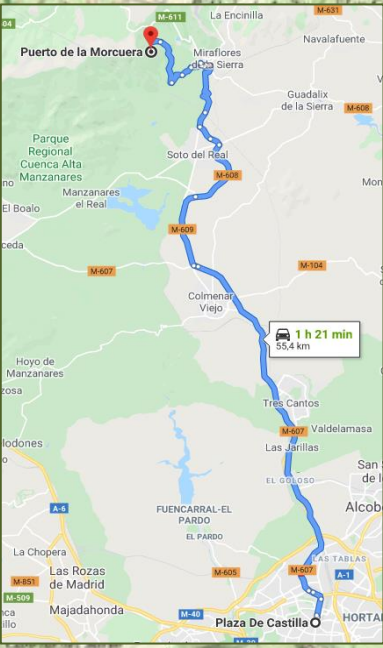
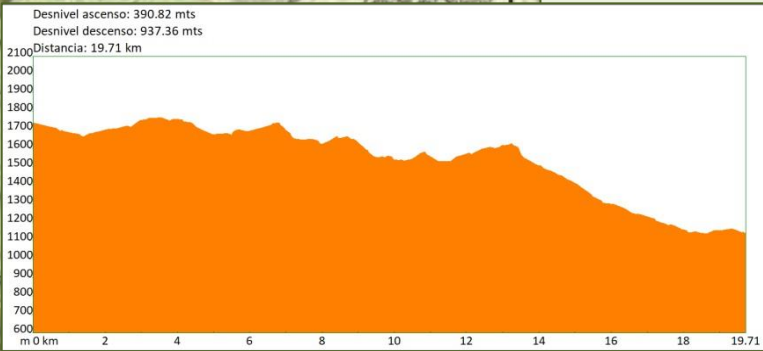
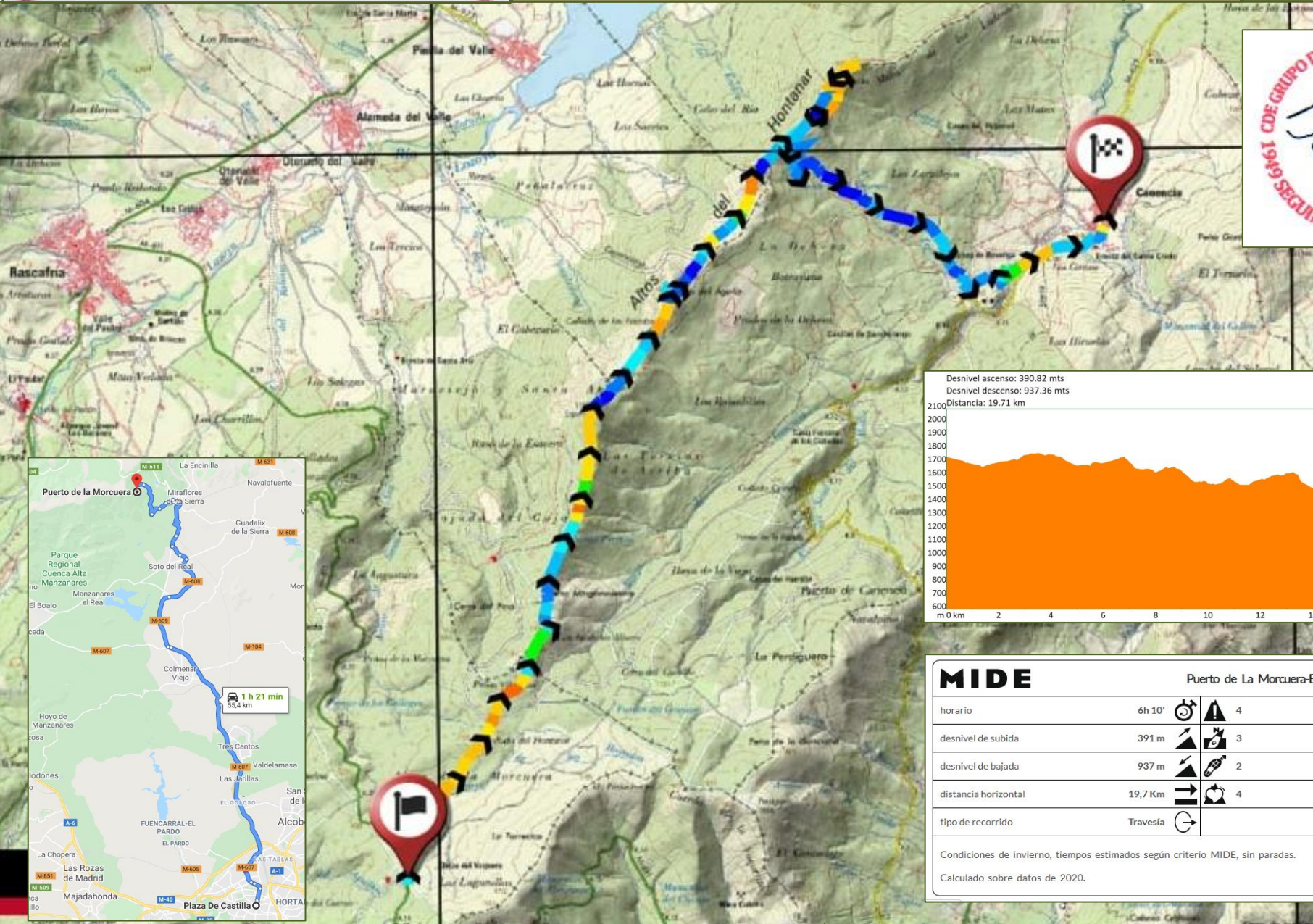




Puerto de La Morcuera-Espartal-Cachiporrilla-Canencia

TODOS

DISTANCIA: 19,7 Km.
DESNIVEL SUBIDA: 391 m.
DESNIVEL BAJADA: 937 m.



MIDE		Puerto de La Morcuera-Espartal-Cachiporrilla-Canencia	
horario	6h 10'	4	severidad del medio natural
desnivel de subida	391 m	3	orientacion en el itinerario
desnivel de bajada	937 m	2	dificultad en el desplazamiento
distancia horizontal	19,7 Km	4	cantidad de esfuerzo necesario
tipo de recorrido	Travesia		

Condiciones de invierno, tiempos estimados según criterio MIDE, sin paradas.
Calculado sobre datos de 2020.