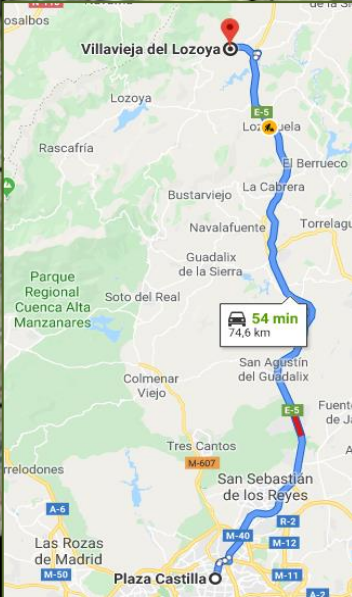
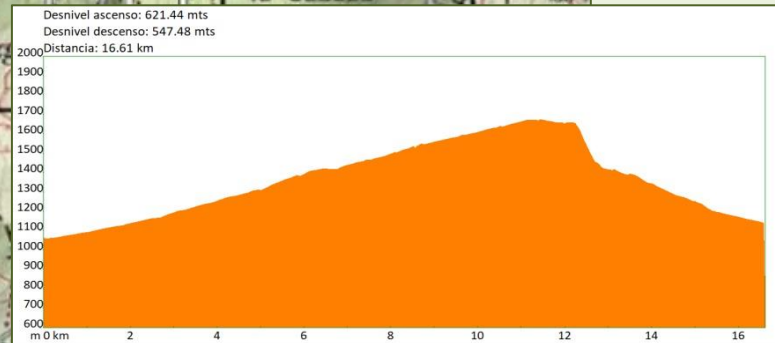
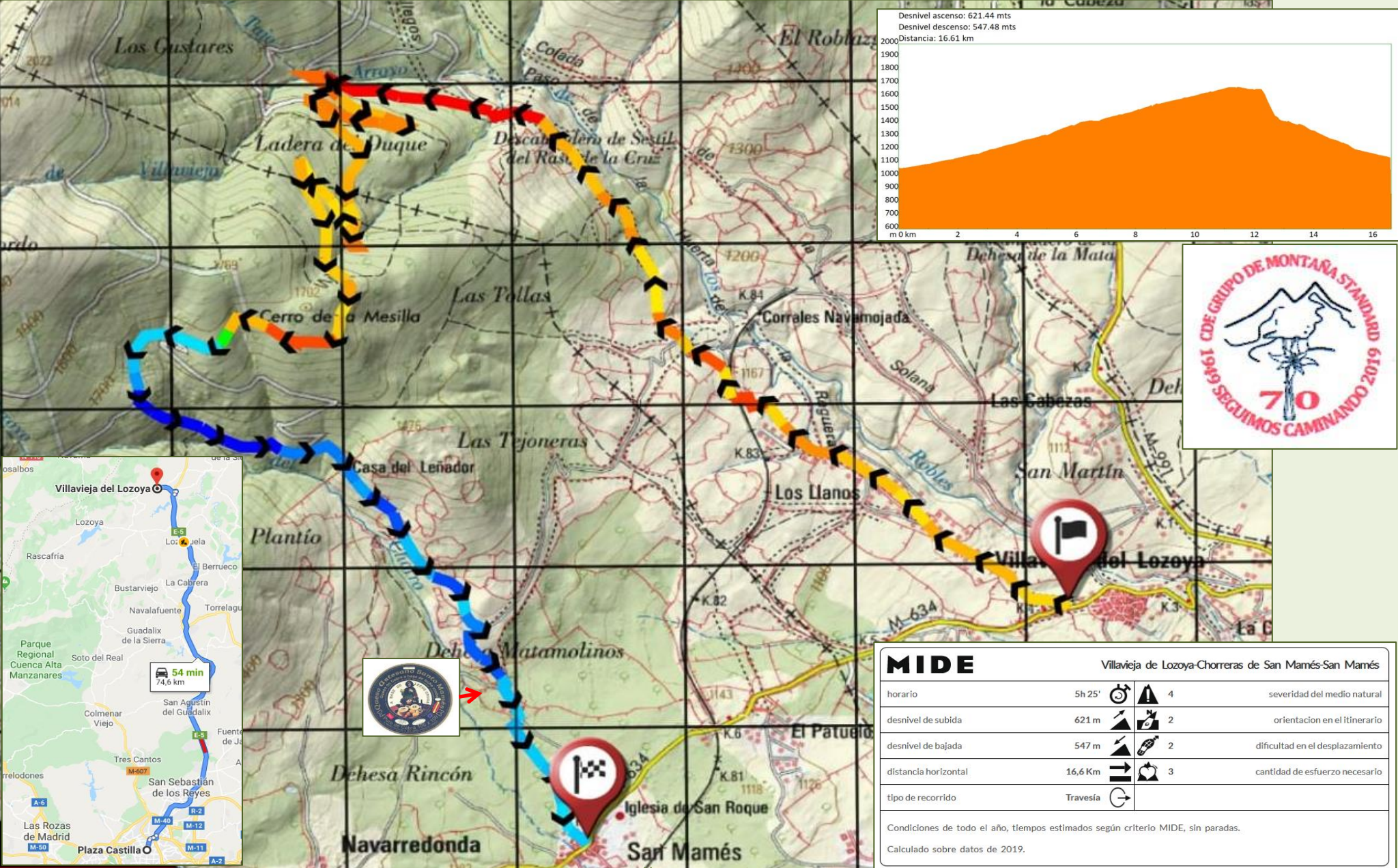




Villavieja de Lozoya-Chorreras de San Mamés-San Mamés

LARGA DISTANCIA: 16,6 Km.
 DESNIVEL SUBIDA: 621 m.
 DESNIVEL BAJADA: 547 m.



MIDE		Villavieja de Lozoya-Chorreras de San Mamés-San Mamés	
horario	5h 25'		4 severidad del medio natural
desnivel de subida	621 m		2 orientacion en el itinerario
desnivel de bajada	547 m		2 dificultad en el desplazamiento
distancia horizontal	16,6 Km		3 cantidad de esfuerzo necesario
tipo de recorrido	Travesía		

Condiciones de todo el año, tiempos estimados según criterio MIDE, sin paradas.
 Calculado sobre datos de 2019.

