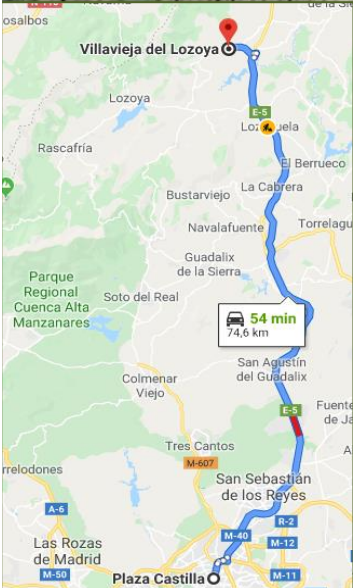
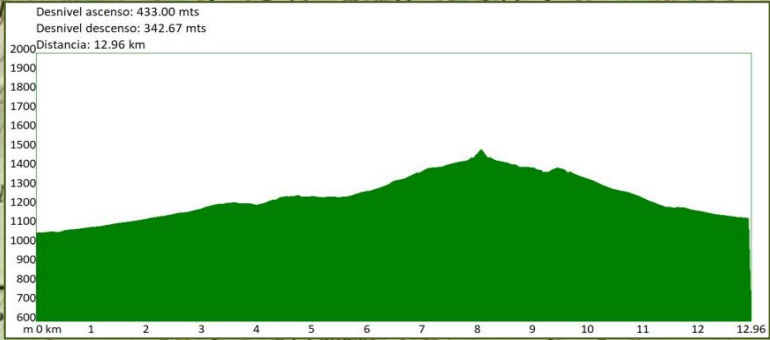
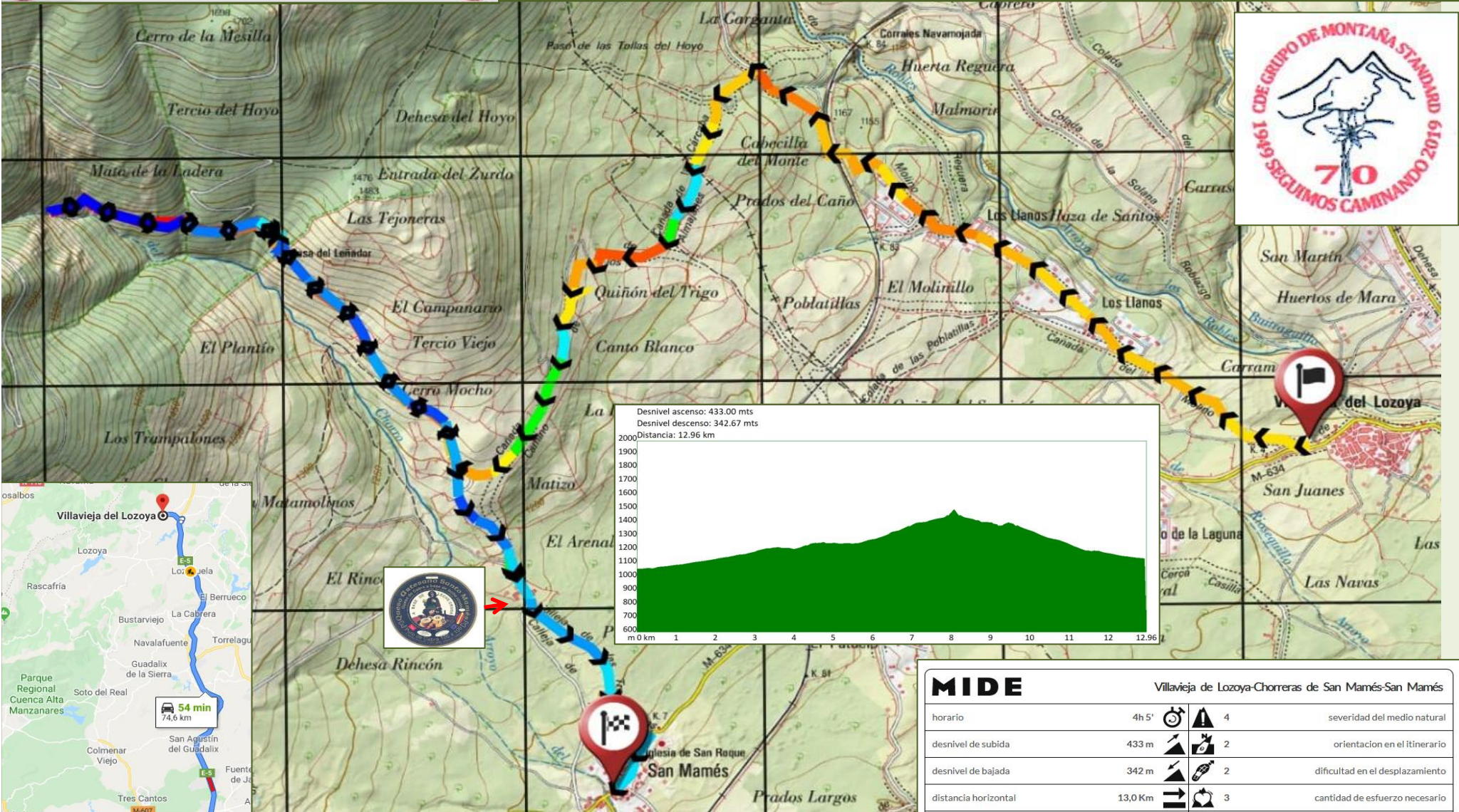




Villavieja de Lozoya-Chorreras de San Mamés-San Mamés

CORTA

DISTANCIA: 13 Km.
 DESNIVEL SUBIDA: 433 m.
 DESNIVEL BAJADA: 342 m.



MIDE				Villavieja de Lozoya-Chorreras de San Mamés-San Mamés	
horario	4h 5'			4	severidad del medio natural
desnivel de subida	433 m			2	orientacion en el itinerario
desnivel de bajada	342 m			2	dificultad en el desplazamiento
distancia horizontal	13,0 Km			3	cantidad de esfuerzo necesario
tipo de recorrido	Travesía				
Condiciones de todo el año, tiempos estimados según criterio MIDE, sin paradas.					
Calculado sobre datos de 2019.					

