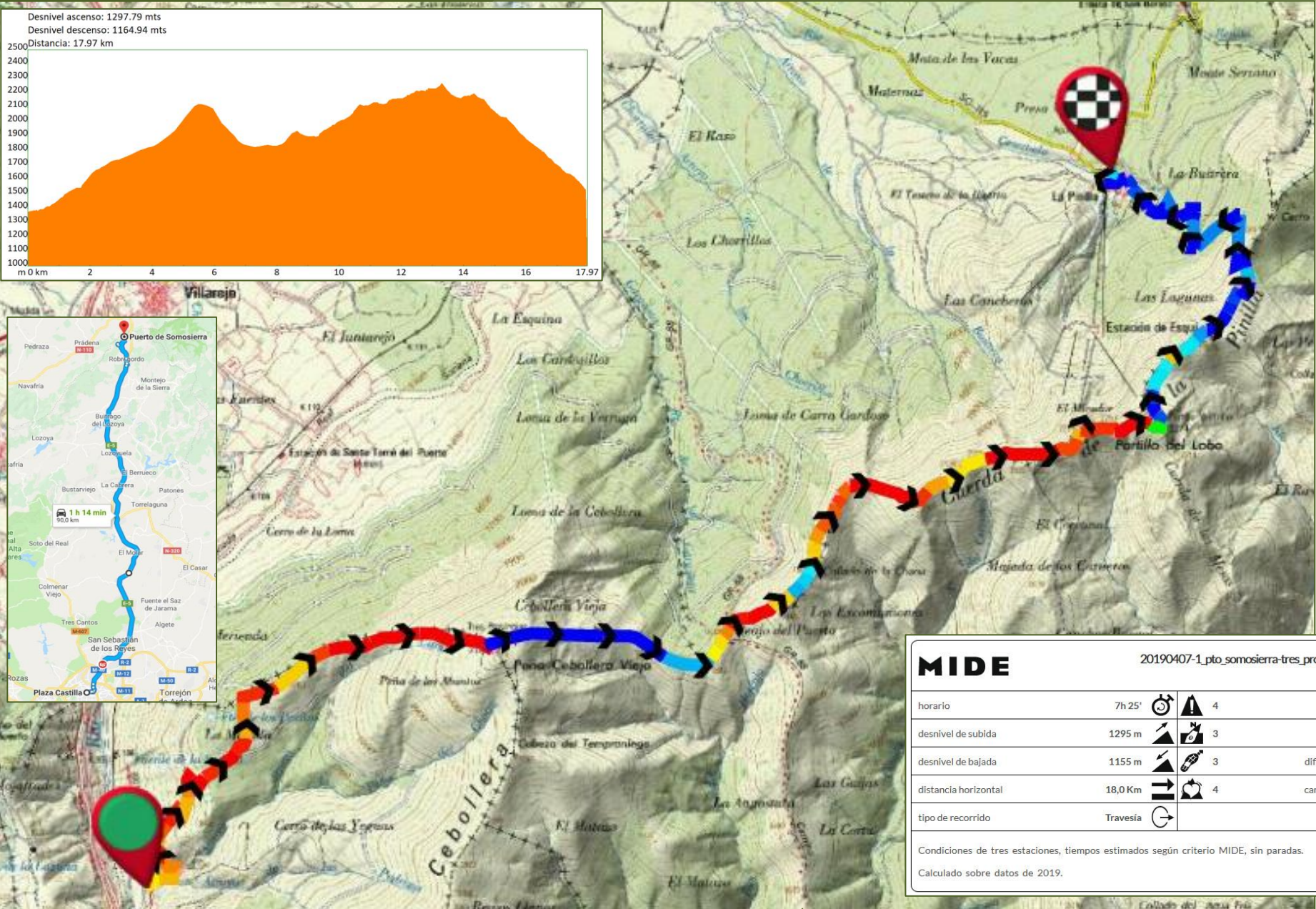
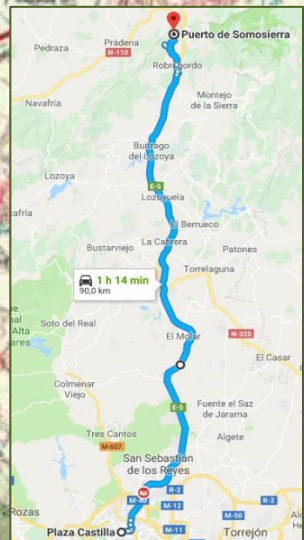
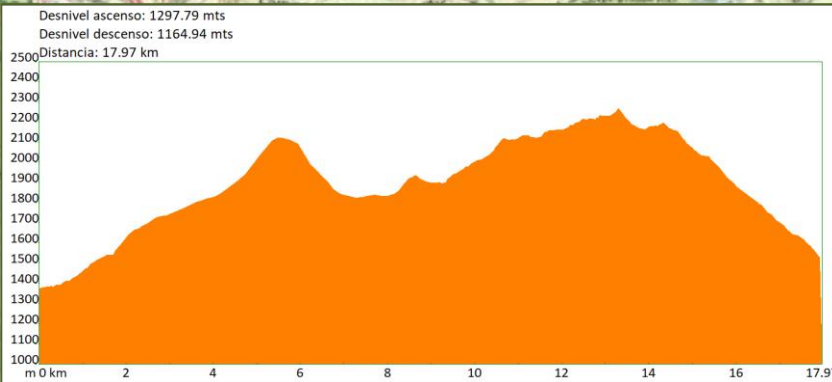




Puerto de Somosierra-Pico Tres Provincias-Pico del Lobo-La Pinilla

LARGA
DISTANCIA: 18,0 Km.
DESNIVEL SUBIDA: 1.295 m.
DESNIVEL BAJADA: 1.155 m.



MIDE		20190407-1_pto_somosierra-tres_provincias-portillo_del_lobo-la_pinilla	
horario	7h 25'		4 severidad del medio natural
desnivel de subida	1295 m		3 orientacion en el itinerario
desnivel de bajada	1155 m		3 dificultad en el desplazamiento
distancia horizontal	18,0 Km		4 cantidad de esfuerzo necesario
tipo de recorrido	Travesía		

Condiciones de tres estaciones, tiempos estimados según criterio MIDE, sin paradas.
 Calculado sobre datos de 2019.