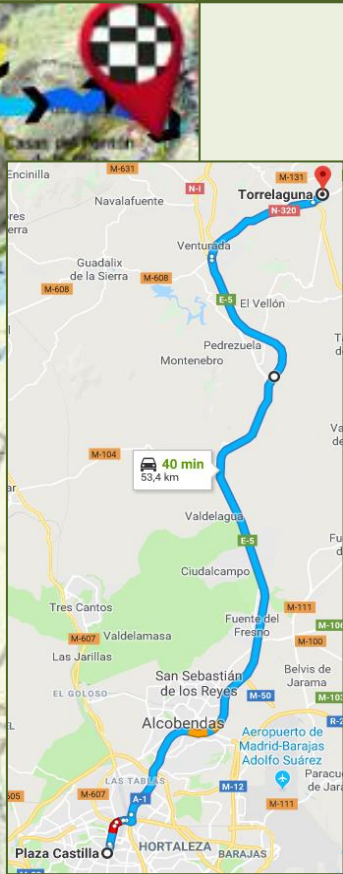
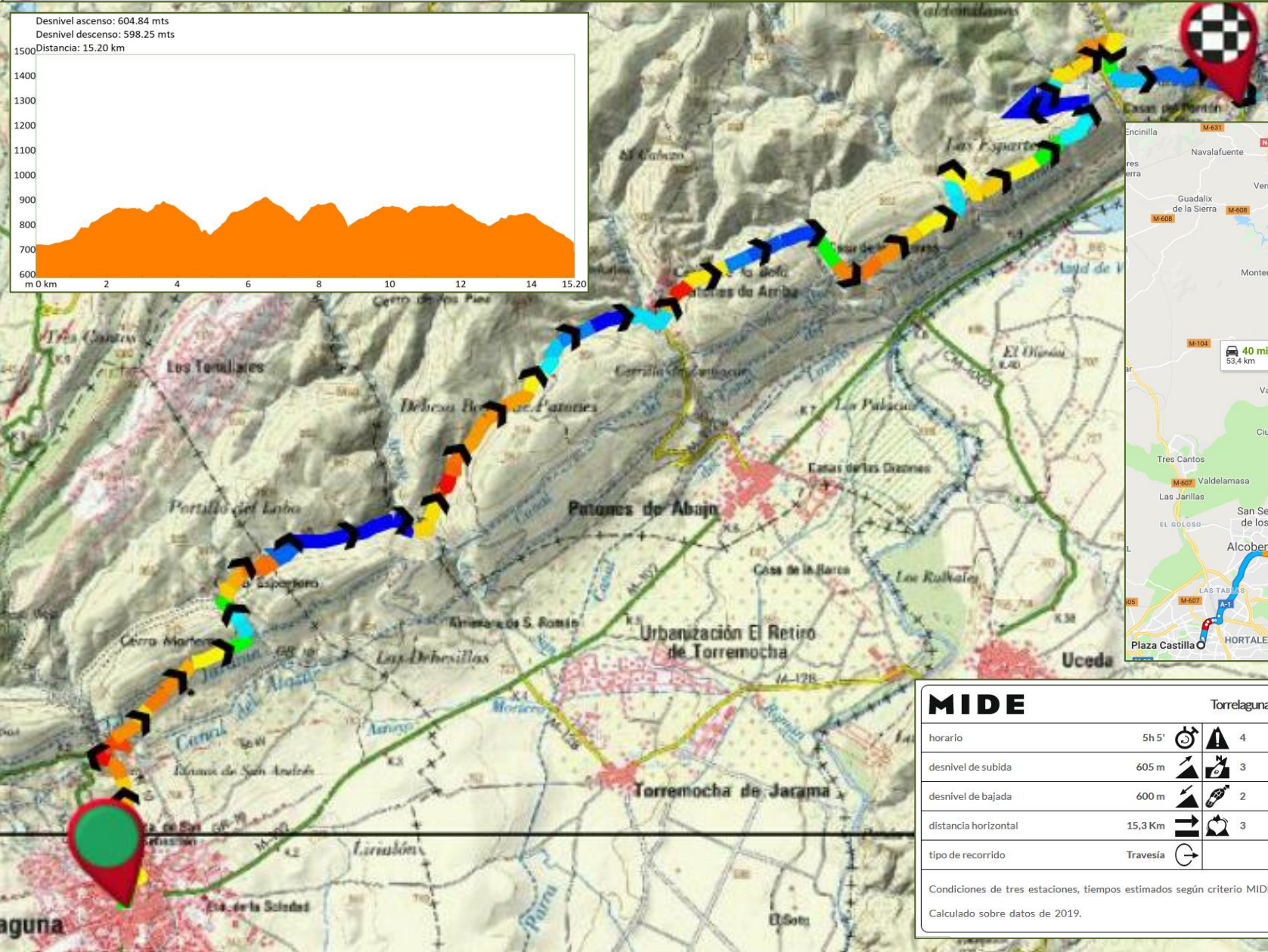
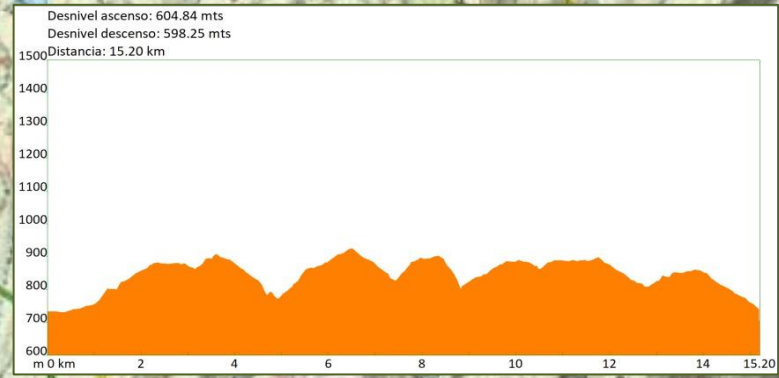




Torrelaguna-Patones de Arriba-Pontón de la Oliva

TODOS

DISTANCIA: 15,3 Km.
DESNIVEL SUBIDA: 605 m.
DESNIVEL BAJADA: 600 m.



MIDE		Torrelaguna-Patones de Arriba-Pontón de la Oliva	
horario	5h 5'		4 <small>severidad del medio natural</small>
desnivel de subida	605 m		3 <small>orientacion en el itinerario</small>
desnivel de bajada	600 m		2 <small>dificultad en el desplazamiento</small>
distancia horizontal	15,3 Km		3 <small>cantidad de esfuerzo necesario</small>
tipo de recorrido	Travesía		
Condiciones de tres estaciones, tiempos estimados según criterio MIDE, sin paradas.			
Calculado sobre datos de 2019.			