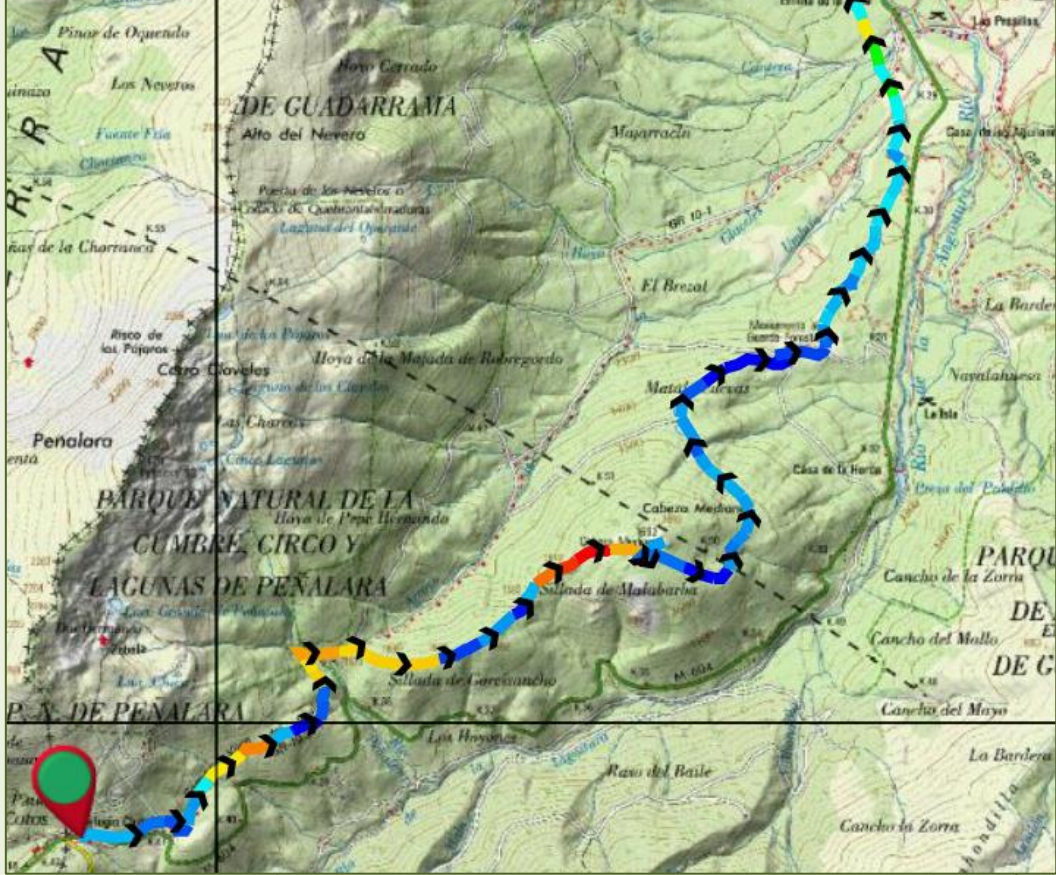
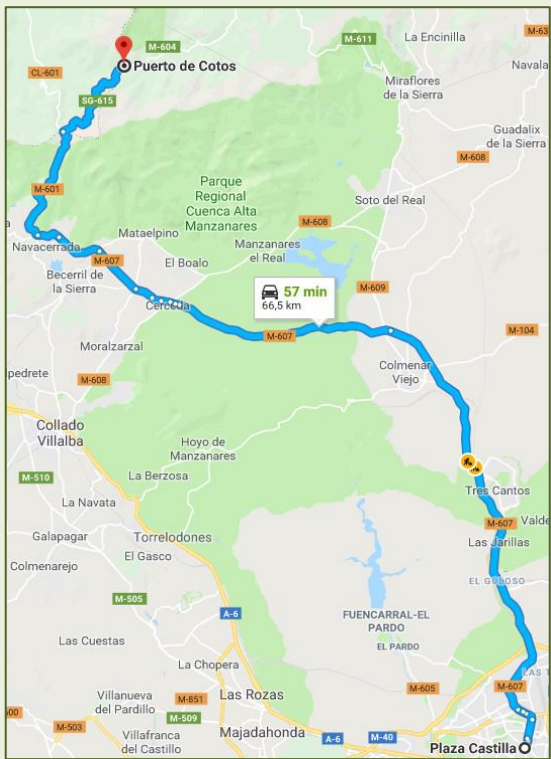
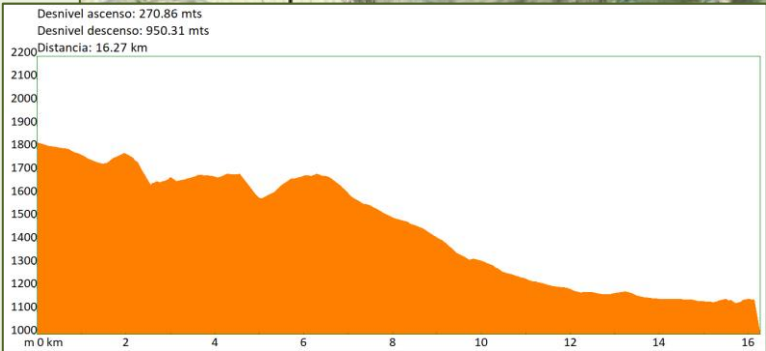




Camino del Palero.-Puerto de los Cotos-El Paular-Rascafría

TODOS

DISTANCIA: 16,1 Km.
DESNIVEL SUBIDA: 270 m.
DESNIVEL BAJADA: 950 m.



MIDE				Camino del Palero-Puerto de los Cotos-El Paular-Rascafría	
horario	5h 10'			4	severidad del medio natural
desnivel de subida	270 m			3	orientación en el itinerario
desnivel de bajada	950 m			2	dificultad en el desplazamiento
distancia horizontal	16,2 Km			3	cantidad de esfuerzo necesario
tipo de recorrido	Travesía				

Condiciones de invierno, tiempos estimados según criterio MIDE, sin paradas.
 Calculado sobre datos de 2019.