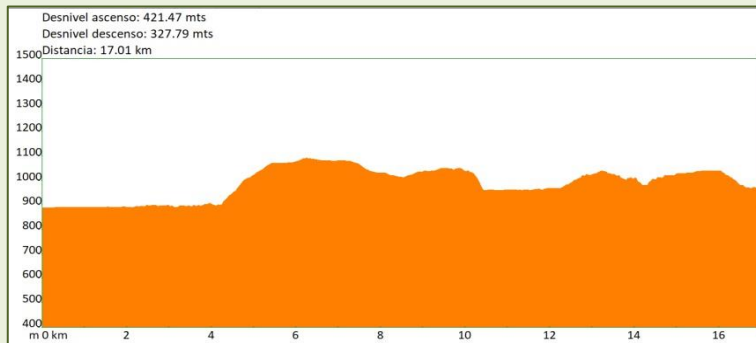
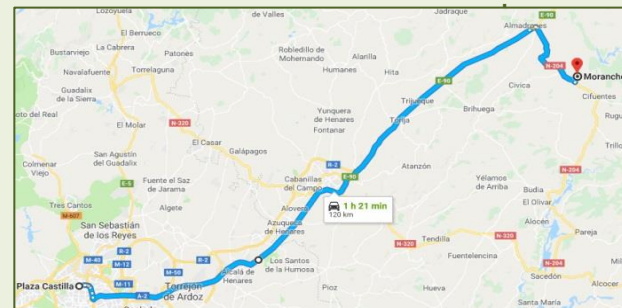
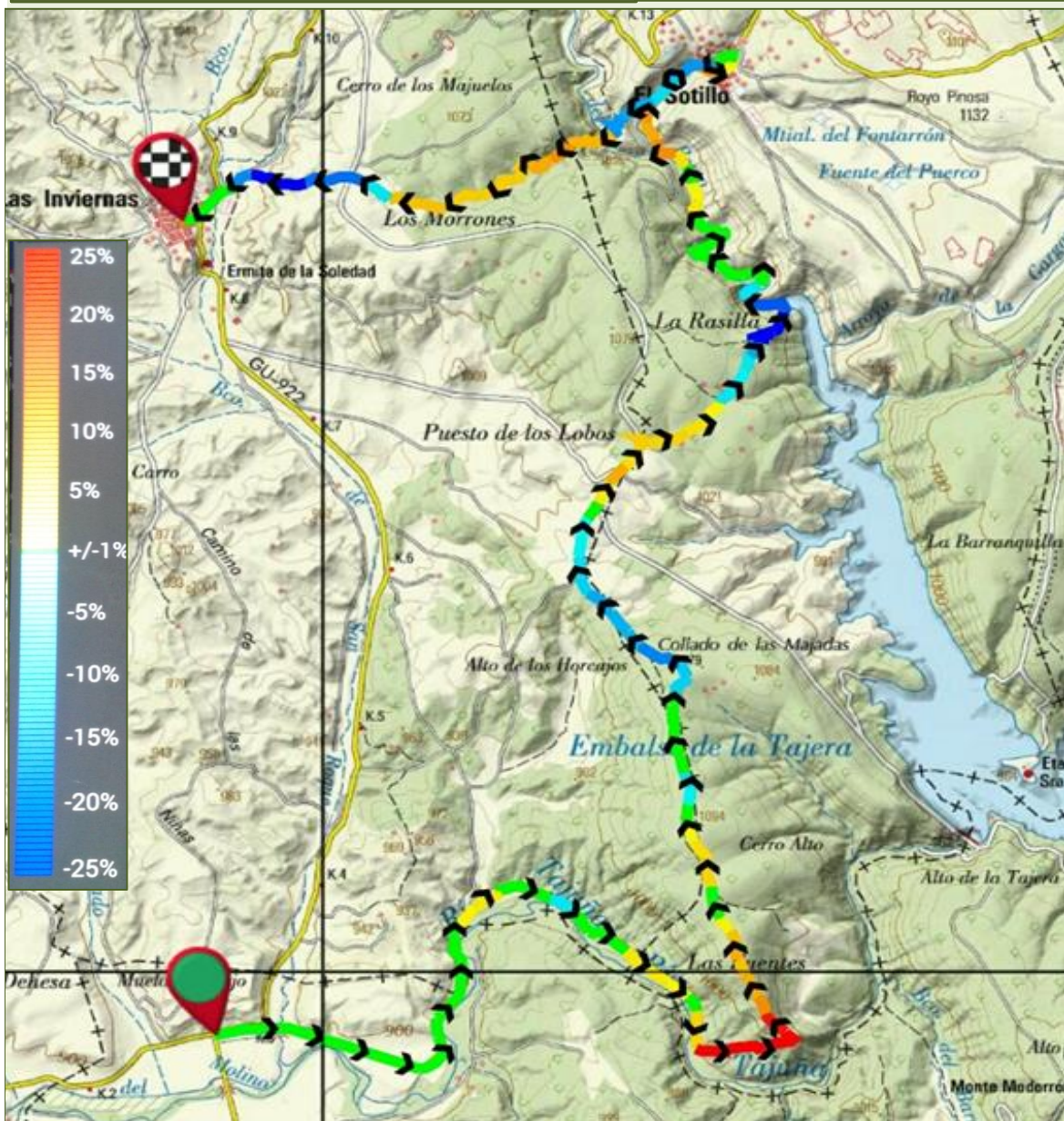




Moranchel-Barranco del Reato-Sotillo-Las Inviernas

LARGA	DISTANCIA: 17,0 Km.
	DESNIVEL SUBIDA: 420 m.
	DESNIVEL BAJADA: 330 m.



MIDE				Moranchel-Barranco del Reato-Sotillo-Las Inviernas	
horario	5h 5'			4	severidad del medio natural
desnivel de subida	420 m			3	orientacion en el itinerario
desnivel de bajada	330 m			2	dificultad en el desplazamiento
distancia horizontal	17,1 Km			3	cantidad de esfuerzo necesario
tipo de recorrido	Travesía				

Condiciones de invierno, tiempos estimados según criterio MIDE, sin paradas.
 Calculado sobre datos de 2019.

